

**КОМИССИЯ ПО ЗЕМЛЕПОЛЬЗОВАНИЮ И ЗАСТРОЙКЕ
МУНИЦИПАЛЬНОГО ОБРАЗОВАНИЯ Г.ПОЛЯРНЫЕ ЗОРИ С
ПОДВЕДОМСТВЕННОЙ ТЕРРИТОРИЕЙ**

ЗАКЛЮЧЕНИЕ

по результатам публичных слушаний
по вопросу предоставления разрешения
на условно разрешенный вид использования
земельного участка с кадастровым № 51:28:0100010:60

30 января 2020г.

г.Полярные Зори

Публичные слушания проводились по инициативе администрации г.Полярные Зори с подведомственной территорией (постановление администрации г.Полярные Зори с подведомственной территорией от 10.01.2020г. № 7), в соответствии с Положением о порядке организации и проведении публичных слушаний, утвержденном решением Полярнозоринской городской Думы от 16.11.2005г. № 367. Публичные слушания проводились 29 января 2020г. в 17-00 по адресу: Мурманская область, г.Полярные Зори, ул. Пушкина д.12, 2 этаж, помещение отдела архитектуры и градостроительства администрации города (протокол публичных слушаний № 1 от 29.01.2020г.).

О теме публичных слушаний, времени, месте и порядке их проведения жители муниципального образования оповещались посредством опубликования оповещения о проведении публичных слушаний по вопросу предоставления разрешения на условно разрешенный вид использования земельного участка на официальном сайте администрации г.Полярные Зори <http://www.pz-city.ru> в разделе «Градостроительство» - «Публичные слушания».

Письменных предложений (замечаний) в комиссию за период опубликования проекта решения в комиссию не поступило.

Жители муниципального образования участия в публичных слушаниях не приняли.


Вывод по результат публичных слушаний:

1. Руководствуясь пунктом 1.15 Положения «О порядке организации и проведении публичных слушаний», утвержденного решением Полярнозоринской городской Думы от 16.11.2005 № 367 , публичные слушания, организованные и проведенные в соответствии с установленным порядком признать состоявшимися, несмотря на то, что жители муниципального образования участия в них не приняли.


2. Рекомендовать главе города Полярные Зори с подведомственной территорией предоставить разрешение на условно разрешенный вид использования земельного участка:

- «Для индивидуального жилищного строительства» на земельный участок с кадастровым № 51:28:0100010:60, площадью 1200 кв.м., местоположение: Мурманская область, г.Полярные Зори с подведомственной территорией, н.п.Зашеек.

Председатель


 Еременко А.Л.


Члены Комиссии

 Сиротенко Ю.П.

 Буркгарт Ю.С.

 Круть Л.А.

 Мельник Ю.П.

 Редькина А.К.

 Сверкунова А.Ю.